**UCHWAŁA NR XXXVIII/232/2013**
**RADY GMINY BIAŁA PODLASKA**

z dnia 20 grudnia 2013 r.

**w sprawie zaliczenia dróg do kategorii dróg gminnych oraz ustalenia ich przebiegu na terenie gminy Biała Podlaska.**

Na podstawie art. 18 ust. 2 pkt 15 ustawy z dnia 8 marca 1990 r. o samorządzie gminnym (Dz. U. z 2013 r. poz. 594 z późn. zm.) i art. 7 ust. 2 i 3 ustawy z dnia 21 marca 1985 r. o drogach publicznych (Dz. U. z 2013 r. poz. 260) po zasięgnięciu opinii Zarządu Powiatu Bialskiego, Rada Gminy Biała Podlaska uchwala co następuje:

**§ 1.** Zalicza się do kategorii dróg gminnych drogi:

1. Działki nr 1/1, 3/1, 4, 5/1, 6, 7, 10, 12, 14/1, 15, 16 położone na terenie miejscowości Cełujki i ustala się przebieg zgodnie z załącznikiem nr 1.

2. Działki nr 100, 159, 160, 164, 170, 175, 189, 190, 198, 20, 203, 225, 226, 227, 251, 277, 295, 296, 297, 298, 311, 332, 366, 37, 385, 387, 395, 50, 66/4, 386, 67/2, 72, 376, 378, 130, 345, 354, 393 i 346/9 położone na terenie miejscowości Cicibór Duży i ustala się przebieg zgodnie z załącznikiem nr 2.

3. Działki nr 114/3, 114/4 i 143 położone na terenie miejscowości Cicibór Mały i ustala się przebieg zgodnie z załącznikiem nr 3.

4. Działki nr 99, 263, 279, 327, 229, 197, 179, 162, 293, 512, 527, 550, 583, 600, 382, 388, 454, 615, 614, 620, 653, 52, 1734, 116/1, 506/1, 636/1, 664/1, 44/1, 44/3, 69/1, 69/3, 542, 549, 38/38, 38/33, 37/16, 37/11, 37/9, 37/3, 37/34, 38/16, 38/22, 362, 37/38, 1807/7, 34/7, 34/9, 38/29, 38/40, 38/19, 34/11, 34/13, 29/17, 31/12, 18/2, 36/6, 33/10, 38/13, 34/15, 38/48, 38/51, 38/52, 36/15, 63 i 106/1 położone na terenie miejscowości Czosnówka i ustala się przebieg zgodnie z załącznikiem nr 4.

5. Działki nr 13, 153/1, 182/24, 198/18, 21, 26, 95, 96, 97, 98, 99, 100, 107, 111, 126, 360/7, 378/3, 409/3, 433/4, 128, 129, 130, 131, 132, 133 i 492 położone na terenie miejscowości Dokudów Pierwszy i ustala się przebieg zgodnie z załącznikiem nr 5.

6. Działki nr 142, 143, 144, 145, 148, 150, 151, 154, 155, 157, 160, 119/6, 147 i 156 położone na terenie miejscowości Dokudów Drugi i ustala się przebieg zgodnie z załącznikiem nr 6.

7. Działki nr 158, 276, 293, 389, 437, 58, 66, 678, 747, 788, 799, 93, 326/9, 1027, 851, 859, 874, 889, 893, 911, 925, 934, 944, 945, 959, 970, 985, 989, 1017, 327/7 i 327/8 położone na terenie miejscowości Grabanów i ustala się przebieg zgodnie z załącznikiem nr 7.

8. Działki nr 280/1, 148/1, 89 i 326 położone na terenie miejscowości Hola i ustala się przebieg zgodnie z załącznikiem nr 8.

9. Działki nr 165, 166, 167, 186, 196, 521/2, 546, 548, 581, 597, 626, 647, 674, 679, 7, 723, 8, 331/1, 331/2, 331/3, 376, 380, 405, 410, 429, 461, 462, 495, 521/1, 197, 208, 235, 268, 296, 298, 311, 358 i 374 położone na terenie miejscowości Hrud i ustala się przebieg zgodnie z załącznikiem nr 9.

10. Działki nr 155, 154, 170, 174, 175, 176, 177, 192, 193, 646, 647, 651, 652, 653, 654, 656, 659, 681, 660, 673, 674, 675, 677, 678, 664, 665, 666, 669, 671, 672, 676, 687, 683, 680/1, 680/2 i 655 położone na terenie miejscowości Husinka i ustala się przebieg zgodnie z załącznikiem nr 10.

11. Działki nr 444, 422, 442, 443, 457, 484, 458, 346, 297, 287, 250, 283, 225, 197, 200, 188, 90, 453 i 274 położone na terenie miejscowości Janówka i ustala się przebieg zgodnie z załącznikiem nr 11.

12. Działki nr 60, 186, 161, 183, 203, 218, 120, 533, 123, 142, 147, 265, 268, 372, 363, 362, 317, 352, 391, 392, 406, 318, 351, 405, 395, 476, 513, 490, 511, 468, 429, 583, 560, 610, 745, 401, 787, 622, 655, 636, 664, 685 i 663 położone na terenie miejscowości Jaźwiny i ustala się przebieg zgodnie z załącznikiem nr 12.

13. Działki nr 74, 70/1, 70/2, 70/3 i 70/4 położone na terenie miejscowości Julków i ustala się przebieg zgodnie z załącznikiem nr 13.

14. Działki nr 189, 193, 194, 200, 201, 208, 237, 270, 271, 279, 297, 325, 326, 355, 356, 357, 358, 386, 397, 61/1, 188, 1601, 1654, 1628, 1627, 1689 i 1702 położone na terenie miejscowości Kaliłów i ustala się przebieg zgodnie z załącznikiem nr 14.

15. Działki nr 433, 445, 464, 471 i 438 położone na terenie miejscowości Kamieniczne i ustala się przebieg zgodnie z załącznikiem nr 15.

16. Działki nr 191, 266/1, 69, 125, 156, 307, 296, 288/1, 288/3, 157/4 i 265/2 położone na terenie miejscowości Krzymowskie i ustala się przebieg zgodnie z załącznikiem nr 16.

17. Działki nr 94, 148, 208, 209, 205, 309, 206/1, 206/3 i 206/2 położone na terenie miejscowości Lisy i ustala się przebieg zgodnie z załącznikiem nr 17.

18. Działki nr 132, 133, 134, 135, 136, 137, 138, 139, 140, 141, 142, 143, 144, 145, 146, 147, 148, 300, 302, 304, 305, 306, 307 i 308 położone na terenie miejscowości Łukowce i ustala się przebieg zgodnie z załącznikiem nr 18.

19. Działki nr 420, 421, 28, 61, 100, 265, 266, 276, 320, 329, 341, 143, 416 i 415 położone na terenie miejscowości Michałówka i ustala się przebieg zgodnie z załącznikiem nr 19.

20. Działki nr 250, 252, 253, 254, 256, 260, 262, 263 i 264 położone na terenie miejscowości Młyniec i ustala się przebieg zgodnie z załącznikiem nr 20.

21. Działki nr 9 i 106 położone na terenie miejscowości Ogrodniki i ustala się przebieg zgodnie z załącznikiem nr 21.

22. Działki nr 31, 32, 33, 57, 58, 79, 94, 130, 178, 204, 254, 272, 299, 335, 353, 384 i 458 położone na terenie miejscowości Ortel Książęcy Pierwszy i ustala się przebieg zgodnie z załącznikiem nr 22.

23. Działki nr 2, 218, 290/1, 212/1, 483, 493 i 124/1 położone na terenie miejscowości Ortel Książęcy Drugi i ustala się przebieg zgodnie z załącznikiem nr 23.

24. Działki nr 325, 998, 999, 524, 1081 i 737 położone na terenie miejscowości Perkowice i ustala się przebieg zgodnie z załącznikiem nr 24.

25. Działki nr 148, 149 i 150 położone na terenie miejscowości Pojelce i ustala się przebieg zgodnie z załącznikiem nr 25.

26. Działki nr 266, 258, 263, 265, 267, 270, 275, 277, 279, 281, 295, 274, 273 i 54/1 położone na terenie miejscowości Porosiuki i ustala się przebieg zgodnie z załącznikiem nr 26.

27. Działki nr 281, 282, 288, 291, 295 i 284 położone na terenie miejscowości Pólko i ustala się przebieg zgodnie z załącznikiem nr 27.

28. Działki nr 209/1, 407/12, 407/16, 407/19, 407/4, 407/7, 409/13, 409/19, 409/4, 409/8, 410/13, 410/17, 410/20, 410/4, 410/8, 411/3, 411/5, 411/8, 411/15, 412/12, 412/15, 412/18, 412/6, 412/9, 413/5, 974/3, 974/5, 974/8, 989/1, 990/1, 993/1, 412/3, 413/2, 1000, 1308, 1309, 1313, 1314, 1315, 1317, 1319, 1320, 1322, 1323, 1324, 1325, 1327, 1328, 1329, 1330, 1363, 1365, 1306, 1307, 1310, 1312, 1316, 1318, 1321, 1326, 1364, 1311, 883/6, 889/1, 886/2, 885/5, 885/6, 885/7, 906/1, 914/13, 914/16, 408/5, 408/6, 408/8, 408/16, 354/6, 910/1, 408/7, 409/15, 1475, 1476, 1477, 1478, 1479, 1480, 409/23, 974/12, 974/15, 121, 28, 85, 994, 987, 908, 986, 920, 910/3, 1492, 201/1, 204/3, 204/5, 205/1, 207/1, 208/1, 988/1, 991/1, 992/1, 218/1, 219/1, 222/1, 223/1, 226/1, 227/1, 231/1, 232/3, 235/6, 235/4, 236/1, 239/1, 240/1, 243/1, 244/1, 246/1, 249/1, 245/7, 245/5, 439/7, 959/5, 438/4, 437/1, 438/6, 436/1, 435/1, 967/1, 968/1, 434/3, 414/18, 414/21, 414/30, 414/28, 414/26, 206/1, 413/9, 412/19, 200/1, 891/5, 914/6, 944/1, 945/1, 946/5, 943/3, 939/5, 939/6, 940/7, 940/6, 938/3, 937/3, 933/6, 934/11, 934/8, 931/10, 931/9, 927/7, 932/8, 928/7, 925/6, 928/6, 926/5, 921/5, 918/7, 922/6, 918/8, 919/6, 914/15, 914/14, 915/3, 911/6, 911/7, 913/11, 905/7, 906/6, 906/7, 903/1, 900/1, 899/4, 904/4, 892/1, 898/3, 897/3, 893/3, , 886/7, 886/8, 883/7, 883/8, 876/1, 878/1, 879/1, 880/1, 877/3, 864/3, 869/1, 871/3, 872/1, 868/1, 863/5, 858/3, 863/6, 371/2, 856/1, 366/2, 367/2, 364/1, 363/1, 361/2, 362/1, 359/2, 358/2, 355/2, 1389/1, 1368/1, 350/2, 1366/1, 346/2, 412/19, 413/9, 206/1, 414/26, 414/28, 414/30, 434/3, 435/1, 967/1, 968/1, 436/1, 437/1, 438/6, 438/4, 959/5, 439/5, 439/7, 245/5, 245/7, 249/1, 246/1, 244/1, 240/1, 243/1, 236/1, 239/1, 235/4, 232/3, 235/6, 231/1, 67/7, 227/1, 223/1, 226/1, 222/1, 219/1, 218/1, 210/1, 211/1, 214/1, 215/1, 988/1, 991/1, 992/1, 205/1, 208/1, 207/1, 202/3, 203/3, 204/5, 204/3, 201/1 i 200/1 położone na terenie miejscowości Rakowiska i ustala się przebieg zgodnie z załącznikiem nr 28A i 28B.

29. Działki nr 341/3, 415, 417, 418, 419, 421, 422, 423, 424, 426, 428, 429, 430, 431, 441, 449, 450, 452, 453, 455, 457, 458, 464/1, 465/1, 465/2, 467/1, 470, 471, 472, 473, 476, 477/1, 479, 501/2, 512, 515, 653, 654, 656, 701, 703, 387/30, 462, 483, 487, 500, 509, 510, 516, 501/4 i 492/1 położone na terenie miejscowości Roskosz i ustala się przebieg zgodnie z załącznikiem nr 29.

30. Działki nr 281, 282, 283, 284, 285, 286, 287, 288, 294, 293, 297, 301, 302, 304, 306, 307, 308, 310, 311, 312, 313, 316, 318, 392, 402 położone na terenie miejscowości Sitnik i ustala się przebieg zgodnie z załącznikiem nr 30.

31. Działka nr 91 położona na terenie miejscowości Sławacinek Nowy i ustala się przebieg zgodnie z załącznikiem nr 31.

32. Działki nr 4006, 562/3, 565, 566, 569, 554, 553, 552, 551, 547, 546, 544, 543, 539, 540, 535, 531, 125/2, 125/7, 528, 538, 532 , 526, 124/9, 124/12, 4066, 4067, 4068, 4070, 4069, 139/29, 139/31, 139/33, 139/35, 139/37, 140/19, 140/21, 141/12, 141/14, 142/14 , 142/16, 142/18, 143/11, 143/13, 143/15, 143/17, 463/1, 463/4, 464/7, 464/9, 464/11, 464/13, 464/16, 464/18, 464/20, 464/22, 465/1 i 465/4 położone na terenie miejscowości Sławacinek Stary i ustala się przebieg zgodnie z załącznikiem nr 32.

33. Działki nr 710, 826, 879, 882, 883, 884, 885, 892, 893, 894, 895, 896, 897, 899, 901, 902, 900, 904, 905, 907, 908, 909, 913, 914, 915, 916, 917, 918, 919, 920, 921, 922, 923, 927, 928, 929, 930, 933 i 934 położone na terenie miejscowości Styrzyniec i ustala się przebieg zgodnie z załącznikiem nr 33.

34. Działki nr 105, 106, 109, 110 i 746 położone na terenie miejscowości Surmacze i ustala się przebieg zgodnie z załącznikiem nr 34.

35. Działki nr 515, 518, 517, 516, 524, 525, 96, 98, 160, 155, 107 i 103 położone na terenie miejscowości Swory i ustala się przebieg zgodnie z załącznikiem nr 35.

36. Działki nr 112, 124, 125, 168, 169, 170, 180, 201, 213, 247, 284, 305, 307, 350, 389, 402, 403, 416, 423, 442, 444, 447, 497, 513, 514, 582, 590/1, 591, 592, 593, 621 i 635 położone na terenie miejscowości Sycyna i ustala się przebieg zgodnie z załącznikiem nr 36.

37. Działki nr 1132, 1135, 1188, 1196, 120/2, 1208, 1220, 1234, 1240, 1250, 1253, 1272, 1288, 1299, 1310, 1318, 1319, 1328, 1339, 154, 217, 85/2, 95/2 i 140/2 położone na terenie miejscowości Terebela i ustala się przebieg zgodnie z załącznikiem nr 37.

38. Działki nr 11, 152, 169, 170, 184, 190, 198, 226, 229, 61, 64/1, 79, 40/36 i 40/38 położone na terenie miejscowości Wilczyn i ustala się przebieg zgodnie z załącznikiem nr 38.

39. Działki nr 456, 647, 310, 308, 653, 658, 649, 54, 119, 148, 221, 263, 31/1, 267/1, 283/15, 285/6, 492, 529, 568, 598, 644, 758, 759, 474/1, 474/2 i 290/2 położone na terenie miejscowości Woroniec i ustala się przebieg zgodnie z załącznikiem nr 39.

40. Działki nr 22/4, 1020/6, 949/1, 386/1, 114, 115, 123, 126, 141, 195, 218, 230, 298, 316, 334, 481, 403, 426, 484, 547, 563, 501, 502, 635, 680, 688, 715, 864, 1056, 905, 1038, 1053, 1054, 964, 1023, 1021, 797, 826, 790, 796, 807, 844, 346/1, 1039/27, 885/8, 885/6, 157, 757/2, 105/3, 352/19, 191/25, 350/3, 889/5, 886/1, 887/1, 888/3 i 888/5 położone na terenie miejscowości Woskrzenice Duże i ustala się przebieg zgodnie z załącznikiem nr 40.

41. Działki nr 12, 20, 30, 36, 42, 51, 72, 104, 134, 163, 167, 202, 231, 270, 232, 673, 616, 694, 706, 708, 742, 720, 741, 765, 767, 770, 2391, 853, 2394, 1323, 1358, 2379, 1371, 258, 1373, 628, 615, 614, 79, 83, 201 i 855 położone na terenie miejscowości Woskrzenice Małe i ustala się przebieg zgodnie z załącznikiem nr 41.

42. Działki nr 90, 152, 108, 129, 142, 156, 166, 170, 171, 200, 208, 274, 333, 481, 499, 500, 535, 537, 538, 540, 550, 566, 578, 589, 65, 66, 57, 522, 16/2, 16/1 i 591 położone na terenie miejscowości Wólka Plebańska i ustala się przebieg zgodnie z załącznikiem nr 42.

43. Działki nr 452, 461, 463, 456, 458, 459 i 460 położone na terenie miejscowości Zabłocie i ustala się przebieg zgodnie z załącznikiem nr 43.

44. Działki nr 14/2, 22, 47, 69, 88, 12/2 i 14/1 położone na terenie miejscowości Zacisze i ustala się przebieg zgodnie z załącznikiem nr 44.

**§ 2.** Wykonanie uchwały powierza się Wójtowi Gminy Biała Podlaska.

**§ 3.** Uchwała wchodzi w życie po upływie 14 dni od dnia ogłoszenia w Dzienniku Urzędowym Województwa Lubelskiego.

Przewodniczący Rady Gminy
Biała Podlaska

**Dariusz Plażuk**

**ZAŁĄCZNIK NR 1**
DO UCHWAŁY NR XXXVIII/232/2013
RADY GMINY BIAŁA PODLASKA
z dnia 20 grudnia 2013r.

**MAPA POGLĄDOWA PRZEBIEGU SIECI DRÓG GMINNYCH**
SKALA 1: 5000
Obręb: **0001-CEŁUJKI**

**K2** – NUMERY DRÓG KRAJOWYCH

**P1018L** – NUMERY DRÓG POWIATOWYCH

**W811** – NUMERY DRÓG WOJEWÓDZKICH

- drogi krajowe
- drogi wojewódzkie
- drogi gminne
- drogi powiatowe

20 - numery działek

**ZAŁĄCZNIK NR 2**
DO UCHWAŁY NR XXXVIII/232/2013
RADY GMINY BIAŁA PODLASKA
z dnia 20 grudnia 2013r.

## MAPA POGLĄDOWA PRZEBIEGU SIECI DRÓG GMINNYCH

SKALA 1: 5000

Obręb: **0002-CICIBÓR DUŻY**

**K2** – NUMERY DRÓG KRAJOWYCH

**P1018L** – NUMERY DRÓG POWIATOWYCH

**W811** – NUMERY DRÓG WOJEWÓDZKICH

- drogi krajowe
- drogi wojewódzkie
- drogi gminne
- drogi powiatowe

20 - numery działek

**ZAŁĄCZNIK NR 3**
DO UCHWAŁY NR XXXVIII/232/2013
RADY GMINY BIAŁA PODLASKA
z dnia 20 grudnia 2013r.

## MAPA POGLĄDOWA PRZEBIEGU SIECI DRÓG GMINNYCH

SKALA 1: 5000

Obręb: **0003-CICIBÓR MAŁY**

**K2** – NUMERY DRÓG KRAJOWYCH

**P1018L** – NUMERY DRÓG POWIATOWYCH

**W811** – NUMERY DRÓG WOJEWÓDZKICH

- drogi krajowe
- drogi wojewódzkie
- drogi gminne
- drogi powiatowe

20 - numery działek

**ZAŁĄCZNIK NR 4**
DO UCHWAŁY NR XXXVIII/232/2013
RADY GMINY BIAŁA PODLASKA
z dnia 20 grudnia 2013r.

**MAPA POGLĄDOWA PRZEBIEGU SIECI DRÓG GMINNYCH**
SKALA 1: 5000
Obręb: **0004-CZOSNÓWKA**

**K2** – NUMERY DRÓG KRAJOWYCH

**P1018L** – NUMERY DRÓG POWIATOWYCH

**W811** – NUMERY DRÓG WOJEWÓDZKICH

- drogi krajowe
- drogi wojewódzkie
- drogi gminne
- drogi powiatowe

20 – numery działek

P 1069L
P 1069L
P 1069L

**ZAŁĄCZNIK NR 6**
DO UCHWAŁY NR XXXVIII/232/2013
RADY GMINY BIAŁA PODLASKA
z dnia 20 grudnia 2013r.

**MAPA POGLĄDOWA PRZEBIEGU SIECI DRÓG GMINNYCH**
SKALA 1: 5000
Obręb: **0006-DOKUDÓW DRUGI**

**K2** – NUMERY DRÓG KRAJOWYCH

**P1018L** – NUMERY DRÓG POWIATOWYCH

**W811** – NUMERY DRÓG WOJEWÓDZKICH

- drogi krajowe
- drogi wojewódzkie
- drogi gminne
- drogi powiatowe

20 - numery działek

**ZAŁĄCZNIK NR 7**
DO UCHWAŁY NR XXXVIII/232/2013
RADY GMINY BIAŁA PODLASKA
z dnia 20 grudnia 2013r.

**MAPA POGLĄDOWA PRZEBIEGU SIECI DRÓG GMINNYCH**
SKALA 1: 5000
Obręb: **0007-GRABANÓW**

**K2** – NUMERY DRÓG KRAJOWYCH

**P1018L** – NUMERY DRÓG POWIATOWYCH

**W811** – NUMERY DRÓG WOJEWÓDZKICH

- drogi krajowe
- drogi wojewódzkie
- drogi gminne
- drogi powiatowe

20 - numery działek

**ZAŁĄCZNIK NR 8**
DO UCHWAŁY NR XXXVIII/232/2013
RADY GMINY BIAŁA PODLASKA
z dnia 20 grudnia 2013r.

## MAPA POGLĄDOWA PRZEBIEGU SIECI DRÓG GMINNYCH

SKALA 1: 5000

Obręb: **0009-HOLA**

**K2** – NUMERY DRÓG KRAJOWYCH

**P1018L** – NUMERY DRÓG POWIATOWYCH

**W811** – NUMERY DRÓG WOJEWÓDZKICH

- drogi krajowe
- drogi wojewódzkie
- drogi gminne
- drogi powiatowe

20 - numery działek

**ZAŁĄCZNIK NR 9**
DO UCHWAŁY NR XXXVIII/232/2013
RADY GMINY BIAŁA PODLASKA
z dnia 20 grudnia 2013r.

**MAPA POGLĄDOWA PRZEBIEGU SIECI DRÓG GMINNYCH**
SKALA 1: 5000
Obręb: **0010-HRUD**

**K2** – NUMERY DRÓG KRAJOWYCH

**P1018L** – NUMERY DRÓG POWIATOWYCH

**W811** – NUMERY DRÓG WOJEWÓDZKICH

- drogi krajowe
- drogi wojewódzkie
- drogi gminne
- drogi powiatowe

20 - numery działek

**ZAŁĄCZNIK NR 10**
DO UCHWAŁY NR XXXVIII/232/2013
RADY GMINY BIAŁA PODLASKA
z dnia 20 grudnia 2013r.

## MAPA POGLĄDOWA PRZEBIEGU SIECI DRÓG GMINNYCH

SKALA 1: 5000

Obręb: **0011-HUSINKA**

**K2** – NUMERY DRÓG KRAJOWYCH

**P1018L** – NUMERY DRÓG POWIATOWYCH

**W811** – NUMERY DRÓG WOJEWÓDZKICH

- drogi krajowe
- drogi wojewódzkie
- drogi gminne
- drogi powiatowe

20 - numery działek

**ZAŁĄCZNIK NR 11**
DO UCHWAŁY NR XXXVIII/232/2013
RADY GMINY BIAŁA PODLASKA
z dnia 20 grudnia 2013r.

**MAPA POGLĄDOWA PRZEBIEGU SIECI DRÓG GMINNYCH**
SKALA 1: 5000
Obręb: **0012-JANÓWKA**

**K2** – NUMERY DRÓG KRAJOWYCH

**P1018L** – NUMERY DRÓG POWIATOWYCH

**W811** – NUMERY DRÓG WOJEWÓDZKICH

- drogi krajowe
- drogi wojewódzkie
- drogi gminne
- drogi powiatowe

20 - numery działek

**ZAŁĄCZNIK NR 12**
DO UCHWAŁY NR XXXVIII/232/2013
RADY GMINY BIAŁA PODLASKA
z dnia 20 grudnia 2013r.

**MAPA POGLĄDOWA PRZEBIEGU SIECI DRÓG GMINNYCH**
SKALA 1: 5000
Obręb: **0013-JAŻWINY**

**K2** – NUMERY DRÓG KRAJOWYCH

**P1018L** – NUMERY DRÓG POWIATOWYCH

**W811** – NUMERY DRÓG WOJEWÓDZKICH

- drogi krajowe
- drogi wojewódzkie
- drogi gminne
- drogi powiatowe

20 - numery działek

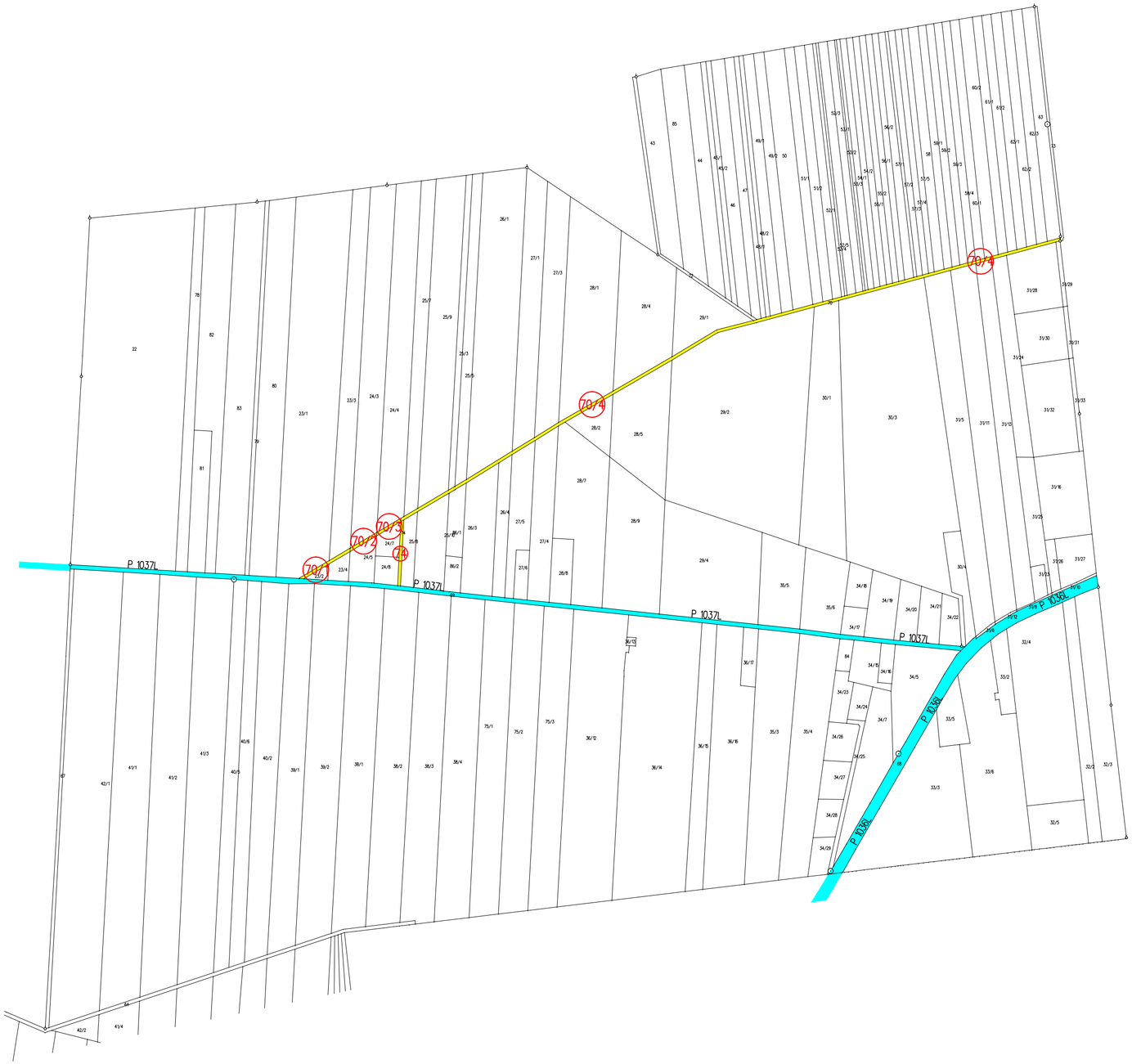


**ZAŁĄCZNIK NR 13**
DO UCHWAŁY NR XXXVIII/232/2013
RADY GMINY BIAŁA PODLASKA
z dnia 20 grudnia 2013r.

## MAPA POGLĄDOWA PRZEBIEGU SIECI DRÓG GMINNYCH

SKALA 1: 5000

Obręb: **0014-JULKÓW**

**K2** – NUMERY DRÓG KRAJOWYCH

**P1018L** – NUMERY DRÓG POWIATOWYCH

**W811** – NUMERY DRÓG WOJEWÓDZKICH

- drogi krajowe

- drogi wojewódzkie

- drogi gminne

- drogi powiatowe

20 - numery działek

**ZAŁĄCZNIK NR 14**
DO UCHWAŁY NR XXXVIII/232/2013
RADY GMINY BIAŁA PODLASKA
z dnia 20 grudnia 2013r.

## MAPA POGLĄDOWA PRZEBIEGU SIECI DRÓG GMINNYCH

SKALA 1: 5000

Obręb: **0015-JULKÓW**

**K2** – NUMERY DRÓG KRAJOWYCH

**P1018L** – NUMERY DRÓG POWIATOWYCH

**W811** – NUMERY DRÓG WOJEWÓDZKICH

- drogi krajowe
- drogi wojewódzkie
- drogi gminne
- drogi powiatowe

20 - numery działek

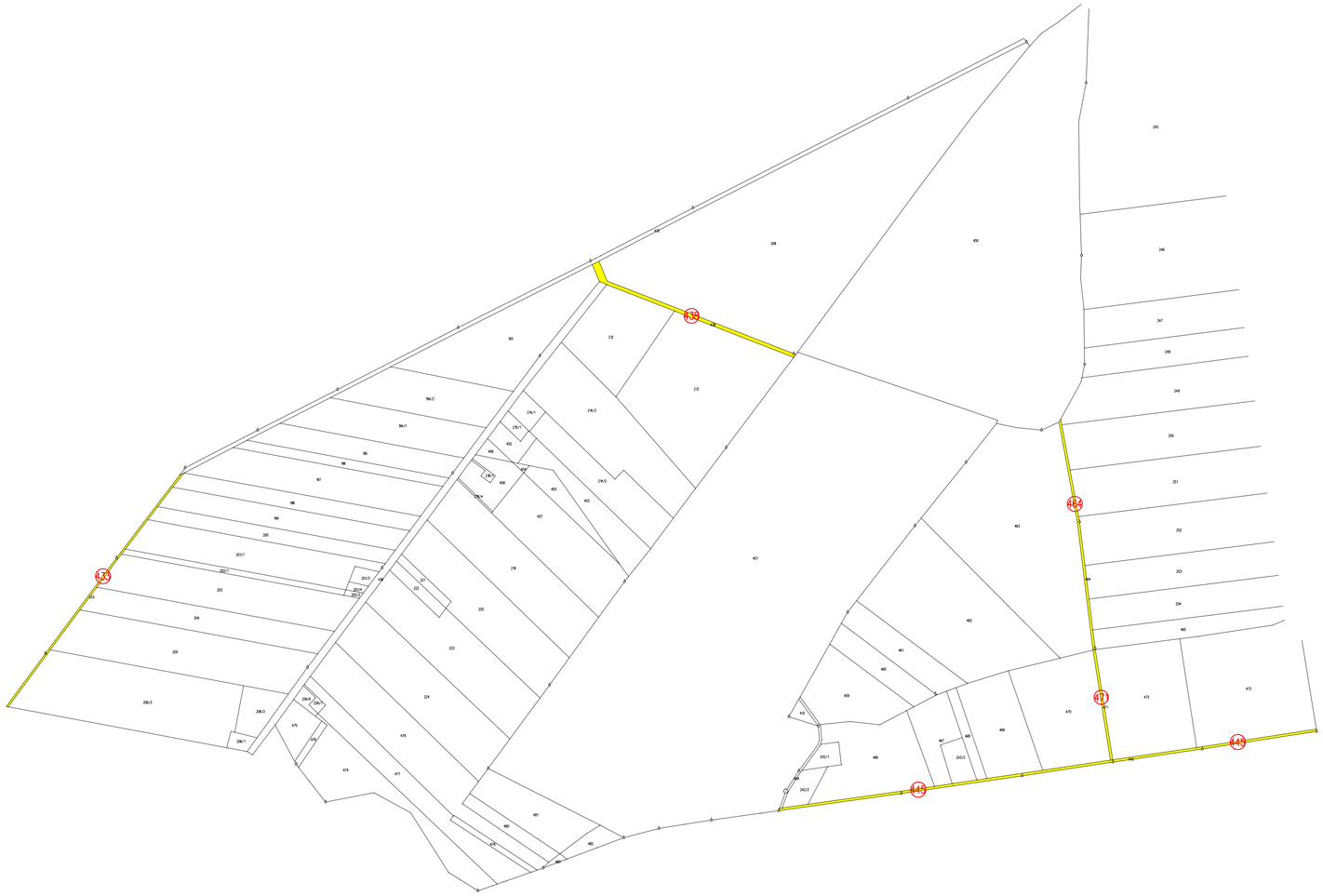

**ZAŁĄCZNIK NR 15**
DO UCHWAŁY NR XXXVIII/232/2013
RADY GMINY BIAŁA PODLASKA
z dnia 20 grudnia 2013r.

**MAPA POGLĄDOWA PRZEBIEGU SIECI DRÓG GMINNYCH**
SKALA 1: 5000
Obręb: **0016-KAMIENICZNE**

**K2** – NUMERY DRÓG KRAJOWYCH

**P1018L** – NUMERY DRÓG POWIATOWYCH

**W811** – NUMERY DRÓG WOJEWÓDZKICH

- drogi krajowe
- drogi wojewódzkie
- drogi gminne
- drogi powiatowe

20 - numery działek

**ZAŁĄCZNIK NR 9**
DO UCHWAŁY NR XXXVIII/232/2013
RADY GMINY BIAŁA PODLASKA
z dnia 20 grudnia 2013r.

**MAPA POGLĄDOWA PRZEBIEGU SIECI DRÓG GMINNYCH**
SKALA 1: 5000

P 1014L
P 1014L
P 1014L

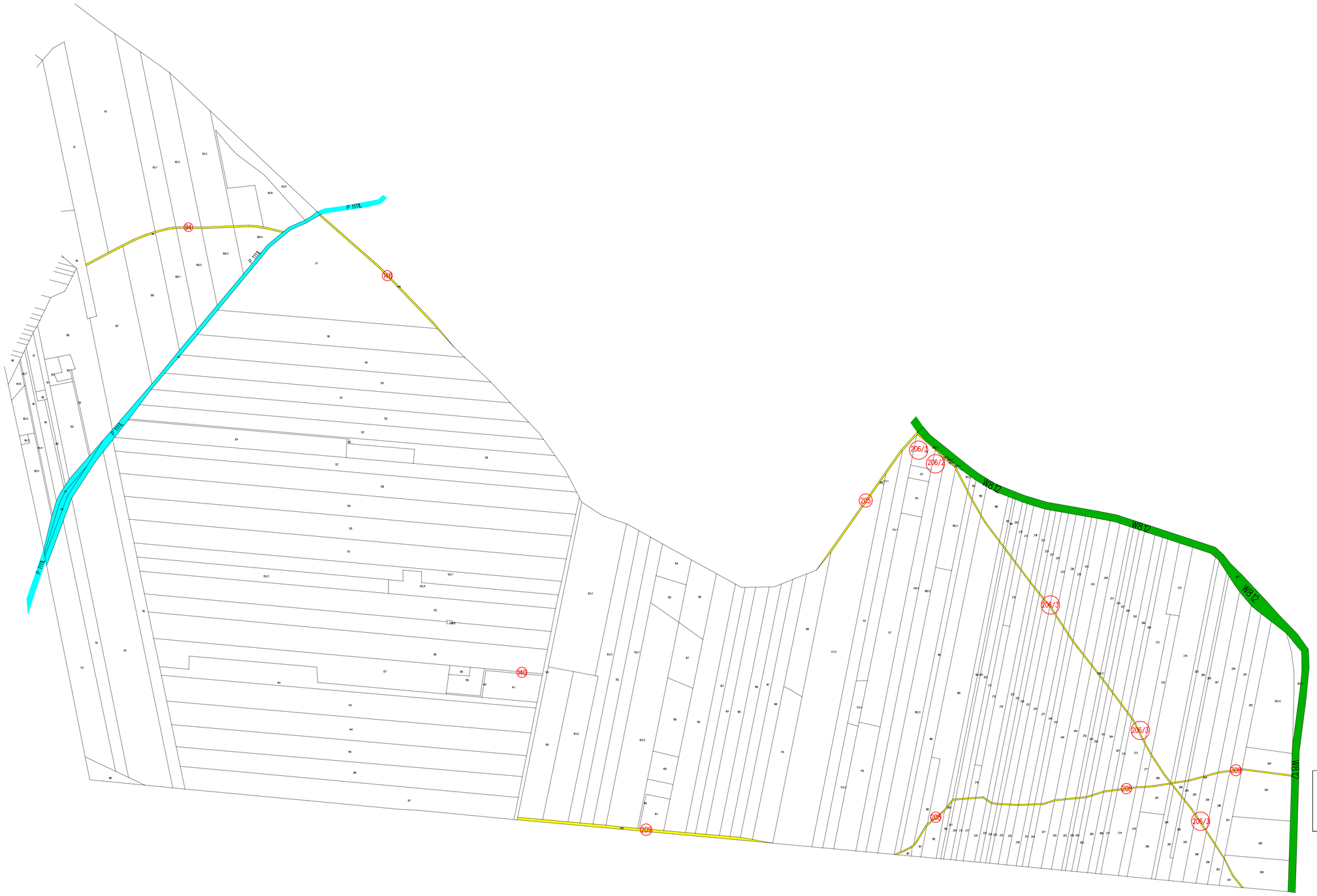


**ZAŁĄCZNIK NR 17**
DO UCHWAŁY NR XXXVIII/232/2013
RADY GMINY BIAŁA PODLASKA
z dnia 20 grudnia 2013r.

**MAPA POGLĄDOWA PRZEBIEGU SIECI DRÓG GMINNYCH**
SKALA 1: 5000
Obręb: **0018-LISY**

**K2** – NUMERY DRÓG KRAJOWYCH

**P1018L** – NUMERY DRÓG POWIATOWYCH

**W811** – NUMERY DRÓG WOJEWÓDZKICH

- drogi krajowe

- drogi wojewódzkie

- drogi gminne

- drogi powiatowe

20 - numery działek

**ZAŁĄCZNIK NR 18**
DO UCHWAŁY NR XXXVIII/232/2013
RADY GMINY BIAŁA PODLASKA
z dnia 20 grudnia 2013r.

**MAPA POGLĄDOWA PRZEBIEGU SIECI DRÓG GMINNYCH**
SKALA 1: 5000
Obręb: **0019-ŁUKOWCE**

**K2** – NUMERY DRÓG KRAJOWYCH

**P1018L** – NUMERY DRÓG POWIATOWYCH

**W811** – NUMERY DRÓG WOJEWÓDZKICH

- drogi krajowe
- drogi wojewódzkie
- drogi gminne
- drogi powiatowe

20 - numery działek

GMINNYCH

H

**ZAŁĄCZNIK NR 19**
DO UCHWAŁY NR XXXVIII/232/2013
RADY GMINY BIAŁA PODLASKA
z dnia 20 grudnia 2013r.

## MAPA POGLĄDOWA PRZEBIEGU SIECI DRÓG GMINNYCH

SKALA 1: 5000

Obręb: **0020-MICHAŁÓWKA**

**K2** – NUMERY DRÓG KRAJOWYCH

**P1018L** – NUMERY DRÓG POWIATOWYCH

**W811** – NUMERY DRÓG WOJEWÓDZKICH

- drogi krajowe

- drogi wojewódzkie

- drogi gminne

- drogi powiatowe

20 - numery działek

**ZAŁĄCZNIK NR 20**
DO UCHWAŁY NR XXXVIII/232/2013
RADY GMINY BIAŁA PODLASKA
z dnia 20 grudnia 2013r.

## MAPA POGLĄDOWA PRZEBIEGU SIECI DRÓG GMINNYCH

SKALA 1: 5000

Obręb: **0021-MŁYNIEC**

**K2** – NUMERY DRÓG KRAJOWYCH

**P1018L** – NUMERY DRÓG POWIATOWYCH

**W811** – NUMERY DRÓG WOJEWÓDZKICH

- drogi krajowe

- drogi wojewódzkie

- drogi gminne

- drogi powiatowe

20 - numery działek

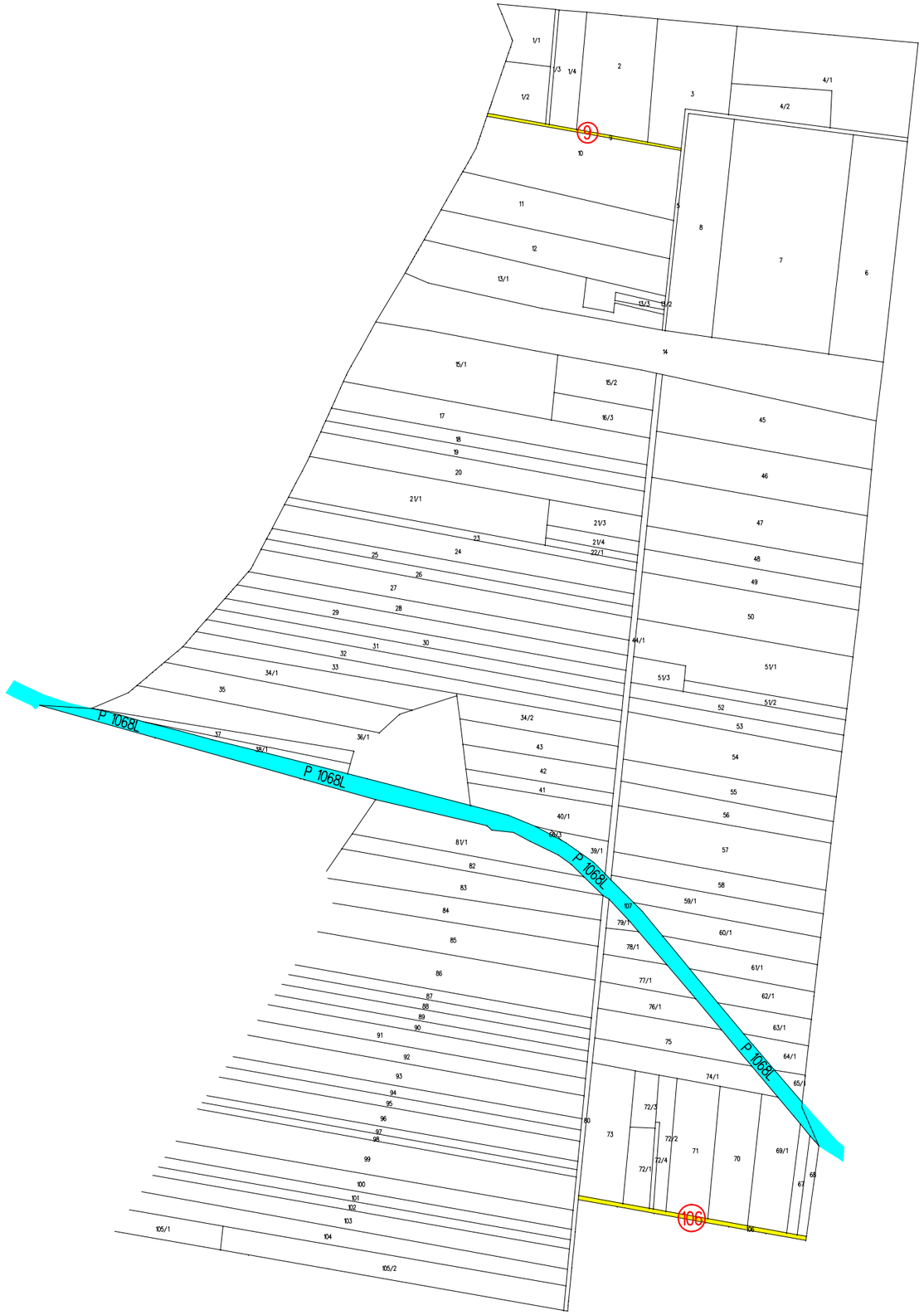


**ZAŁĄCZNIK NR 21**
DO UCHWAŁY NR XXXVIII/232/2013
RADY GMINY BIAŁA PODLASKA
z dnia 20 grudnia 2013r.

## MAPA POGLĄDOWA PRZEBIEGU SIECI DRÓG GMINNYCH

SKALA 1: 5000

Obręb: **0022-OGRODNIKI**

**K2** – NUMERY DRÓG KRAJOWYCH

**P1018L** – NUMERY DRÓG POWIATOWYCH

**W811** – NUMERY DRÓG WOJEWÓDZKICH

- drogi krajowe

- drogi wojewódzkie

- drogi gminne

- drogi powiatowe

20 - numery działek

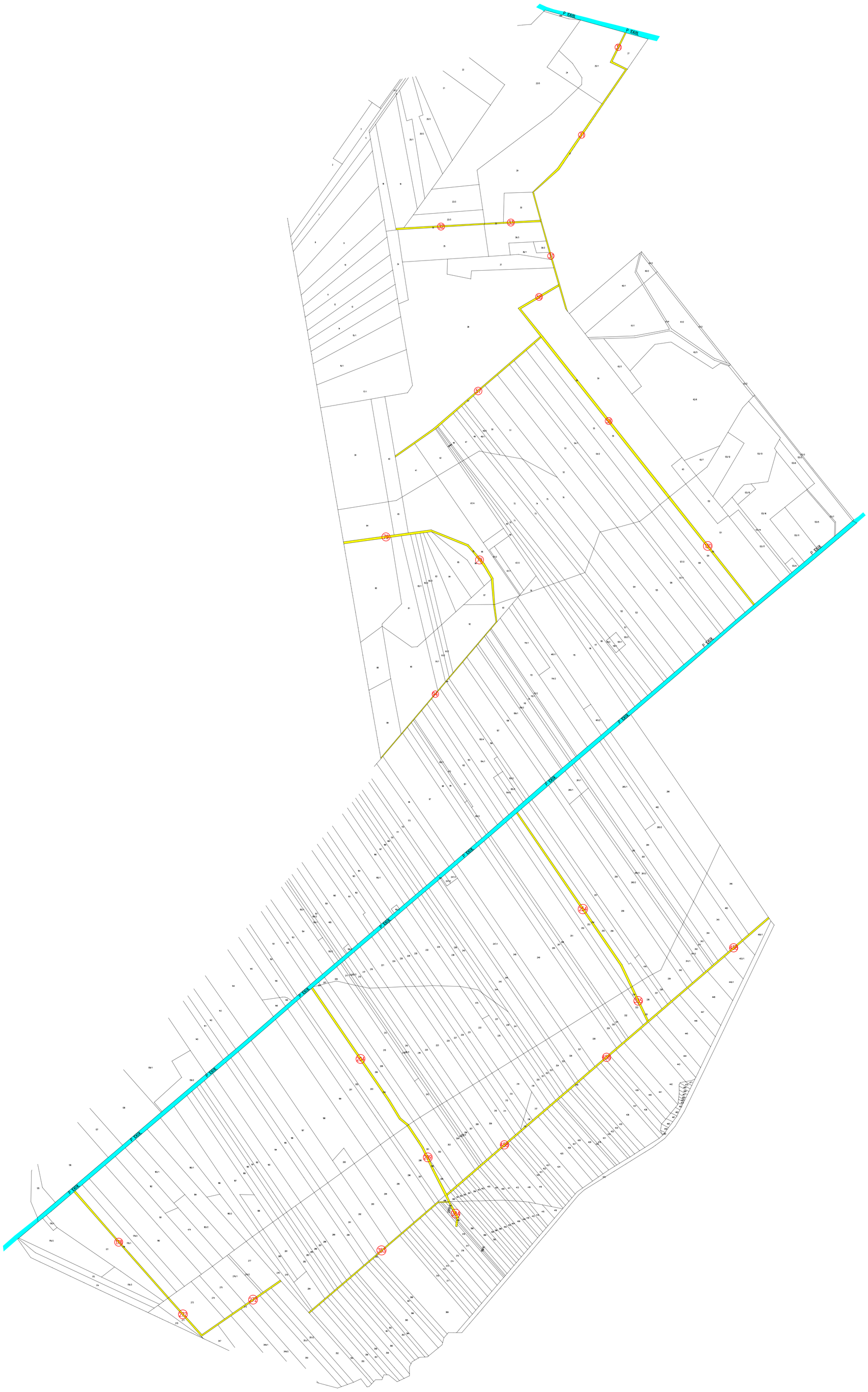


**ZAŁĄCZNIK NR 22**
DO UCHWAŁY NR XXXVIII/232/2013
RADY GMINY BIAŁA PODLASKA
z dnia 20 grudnia 2013r.

**MAPA POGLĄDOWA PRZEBIEGU SIECI DRÓG GMINNYCH**
SKALA 1: 5000
Obręb: **0023-ORTEL KSIĄŻĘCY PIERWSZY**

**K2** – NUMERY DRÓG KRAJOWYCH

**P1018L** – NUMERY DRÓG POWIATOWYCH

**W811** – NUMERY DRÓG WOJEWÓDZKICH

- drogi krajowe
- drogi wojewódzkie
- drogi gminne
- drogi powiatowe

20 - numery działek

P 1069L
P 1069L
P 1069L

P 1067L
P 1067L
P 1067L

**ZAŁĄCZNIK NR 25**
DO UCHWAŁY NR XXXVIII/232/2013
RADY GMINY BIAŁA PODLASKA
z dnia 20 grudnia 2013r.

**MAPA POGLĄDOWA PRZEBIEGU SIECI DRÓG GMINNYCH**
SKALA 1: 5000
Obręb: **0026-POJELCE**

**K2** – NUMERY DRÓG KRAJOWYCH

**P1018L** – NUMERY DRÓG POWIATOWYCH

**W811** – NUMERY DRÓG WOJEWÓDZKICH

- drogi krajowe
- drogi wojewódzkie
- drogi gminne
- drogi powiatowe

20 - numery działek

K2
K2
K2
P1018L
P1018L
P1018L

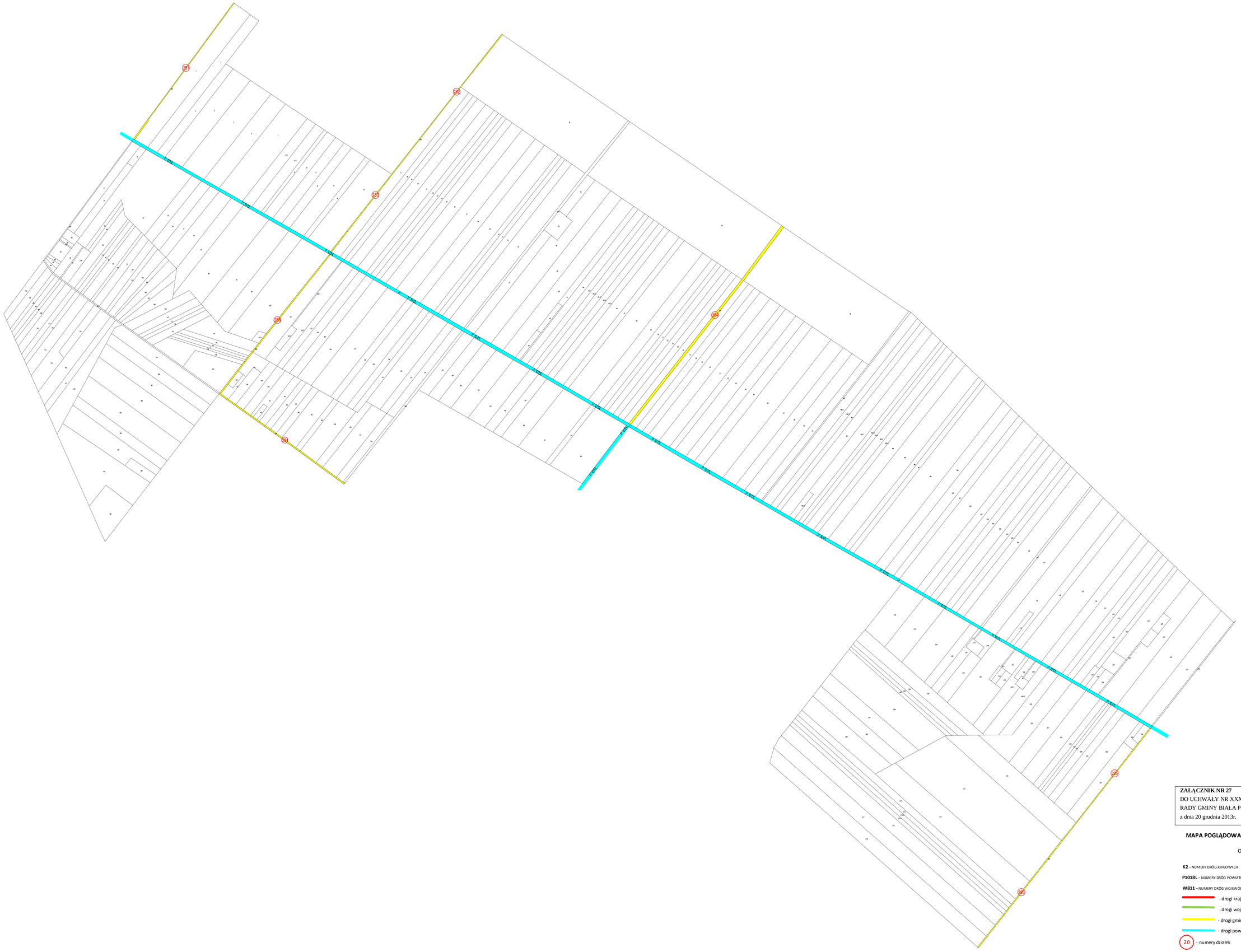

**ZAŁĄCZNIK NR 27**
DO UCHWAŁY NR XXXVIII/232/2013
RADY GMINY BIAŁA PODLASKA
z dnia 20 grudnia 2013r.

**MAPA POGLĄDOWA PRZEBIEGU SIECI DRÓG GMINNYCH**
SKALA 1: 5000
Obręb: **0028-PÓLKO**

**K2** – NUMERY DRÓG KRAJOWYCH

**P1018L** – NUMERY DRÓG POWIATOWYCH

**W811** – NUMERY DRÓG WOJEWÓDZKICH

- drogi krajowe
- drogi wojewódzkie
- drogi gminne
- drogi powiatowe

20 - numery działek

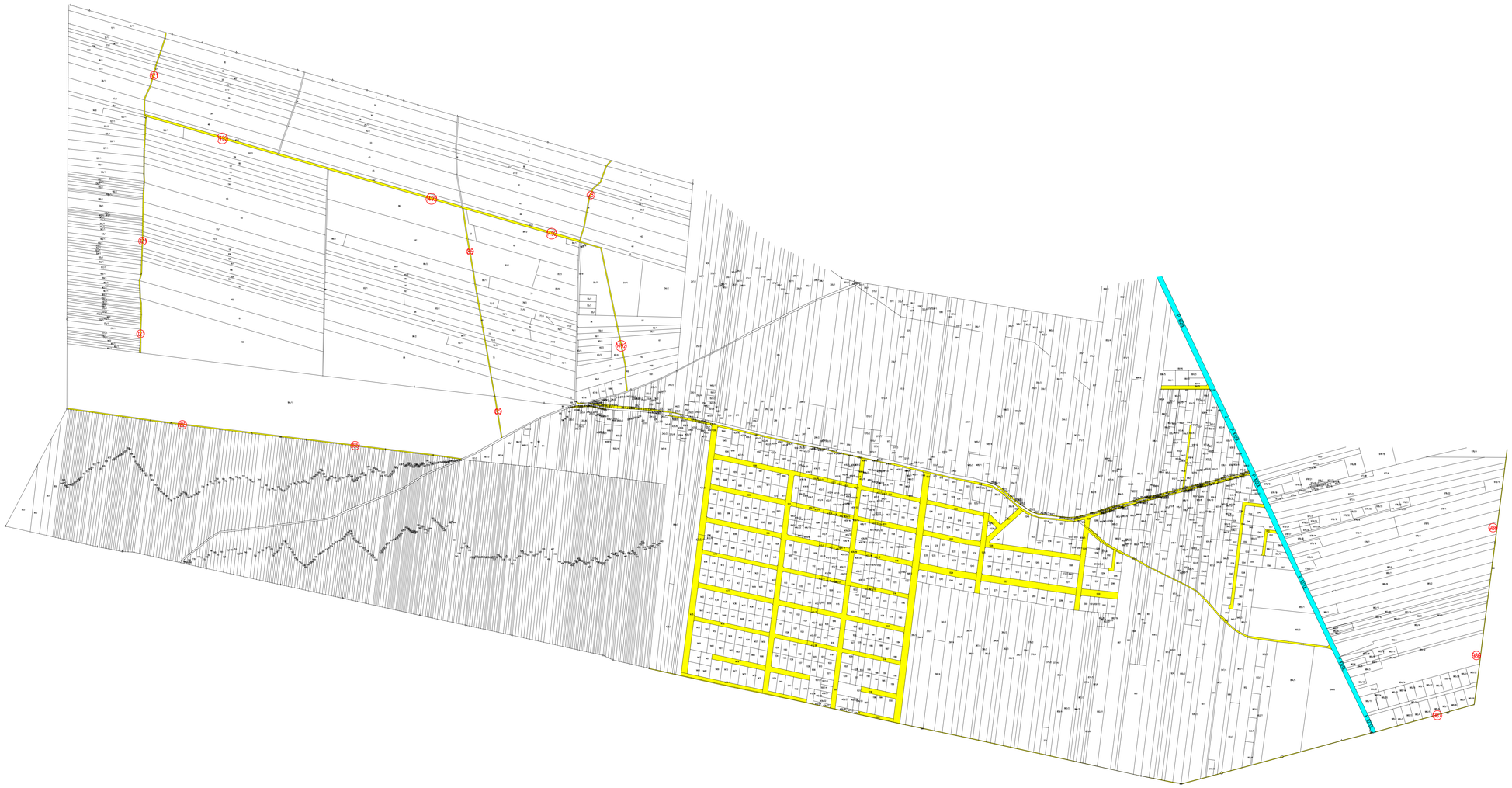

**ZAŁĄCZNIK NR 28A**
DO UCHWAŁY NR XXXVIII/232/2013
RADY GMINY BIAŁA PODLASKA
z dnia 20 grudnia 2013r.

**MAPA POGLĄDOWA PRZEBIEGU SIECI DRÓG GMINNYCH**
SKALA 1: 5000
Obręb: **0029-RAKOWISKA**

**K2** – NUMERY DRÓG KRAJOWYCH

**P1018L** – NUMERY DRÓG POWIATOWYCH

**W811** – NUMERY DRÓG WOJEWÓDZKICH

- drogi krajowe
- drogi wojewódzkie
- drogi gminne
- drogi powiatowe

20 - numery działek

**ZAŁĄCZNIK NR 28B**
DO UCHWAŁY NR XXXVIII/232/2013
RADY GMINY BIAŁA PODLASKA
z dnia 20 grudnia 2013r.

## MAPA POGLĄDOWA PRZEBIEGU SIECI DRÓG GMINNYCH

SKALA 1: 1000

Obręb: **0029-RAKOWISKA**

**K2** – NUMERY DRÓG KRAJOWYCH

**P1018L** – NUMERY DRÓG POWIATOWYCH

**W811** – NUMERY DRÓG WOJEWÓDZKICH

- drogi krajowe

- drogi wojewódzkie

- drogi gminne

- drogi powiatowe

20 - numery działek

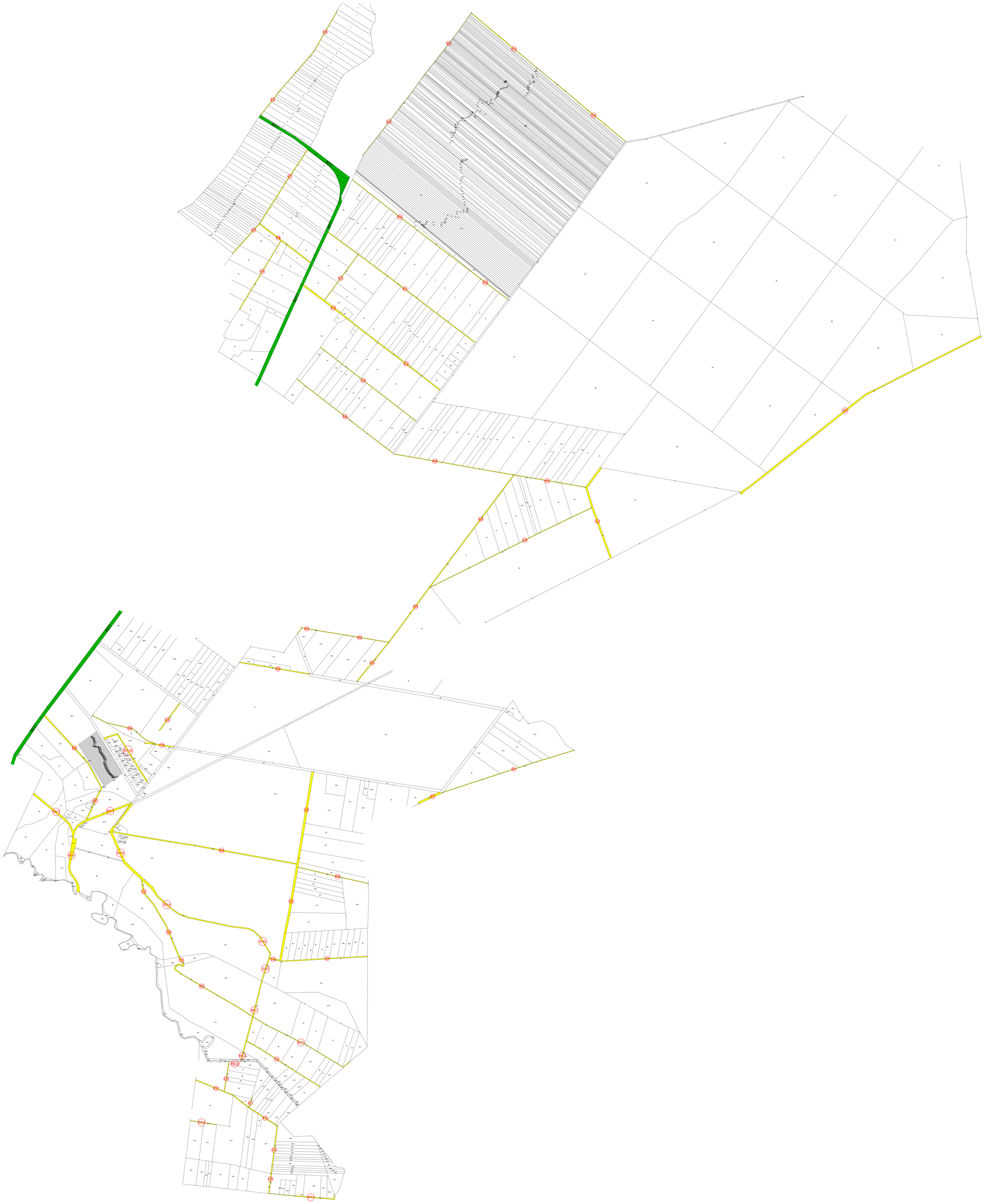

**ZAŁĄCZNIK NR 29**
DO UCHWAŁY NR XXXVIII/232/2013
RADY GMINY BIAŁA PODLASKA
z dnia 20 grudnia 2013r.

**MAPA POGLĄDOWA PRZEBIEGU SIECI DRÓG GMINNYCH**
SKALA 1: 5000
Obręb: **0030-ROSKOSZ**

**K2** – NUMERY DRÓG KRAJOWYCH

**P1018L** – NUMERY DRÓG POWIATOWYCH

**W811** – NUMERY DRÓG WOJEWÓDZKICH

- drogi krajowe
- drogi wojewódzkie
- drogi gminne
- drogi powiatowe

20 - numery działek

**ZAŁĄCZNIK NR 30**
DO UCHWAŁY NR XXXVIII/232/2013
RADY GMINY BIAŁA PODLASKA
z dnia 20 grudnia 2013r.

**MAPA POGLĄDOWA PRZEBIEGU SIECI DRÓG GMINNYCH**
SKALA 1: 5000
Obręb: **0031-SITNIK**

**K2** – NUMERY DRÓG KRAJOWYCH

**P1018L** – NUMERY DRÓG POWIATOWYCH

**W811** – NUMERY DRÓG WOJEWÓDZKICH

- drogi krajowe
- drogi wojewódzkie
- drogi gminne
- drogi powiatowe

20 - numery działek

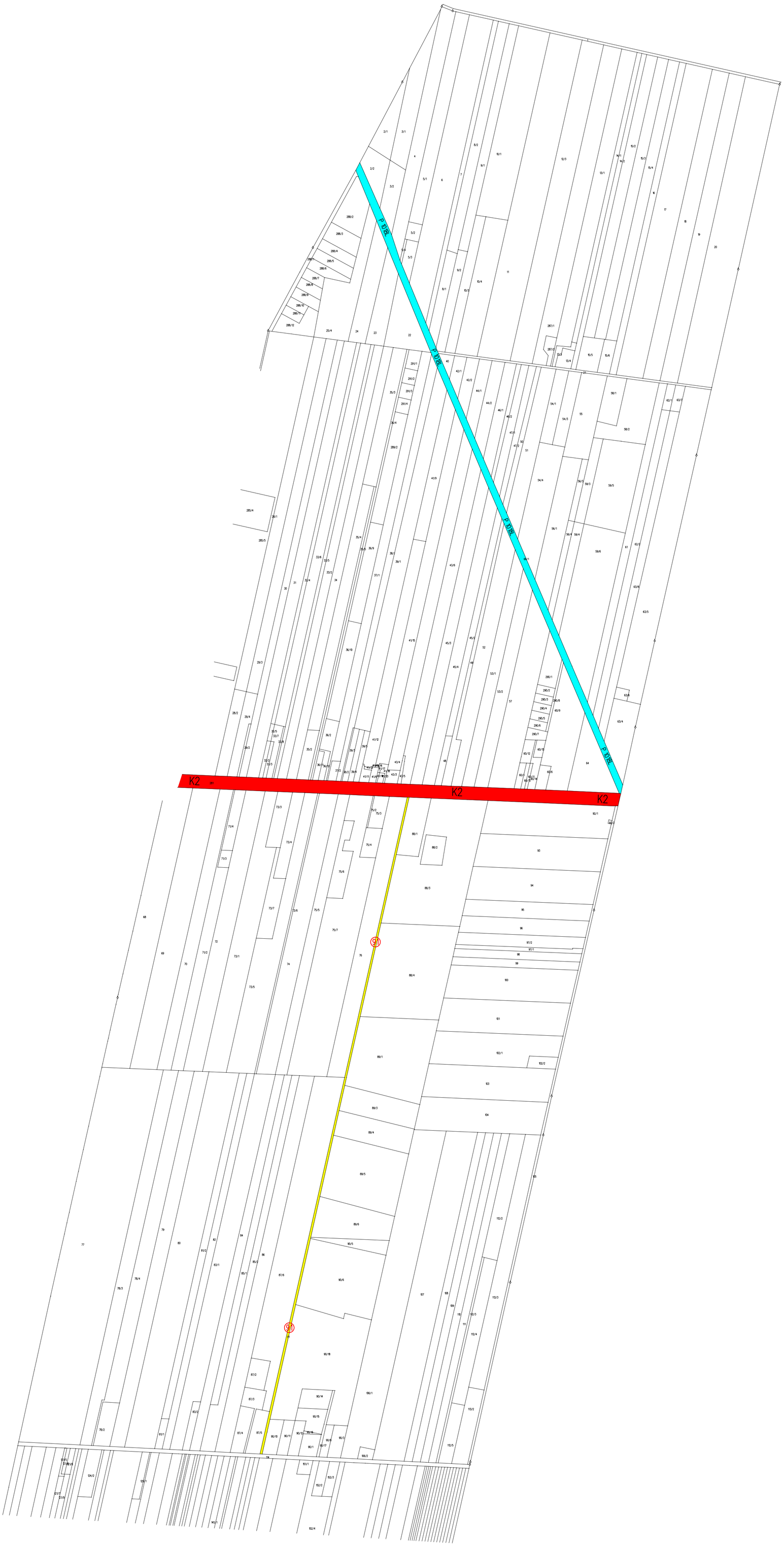


**ZAŁĄCZNIK NR 31**
DO UCHWAŁY NR XXXVIII/232/2013
RADY GMINY BIAŁA PODLASKA
z dnia 20 grudnia 2013r.

**MAPA POGLĄDOWA PRZEBIEGU SIECI DRÓG GMINNYCH**
SKALA 1: 5000
Obręb: **0032-SŁAWACINEK NOWY**

**K2** – NUMERY DRÓG KRAJOWYCH

**P1018L** – NUMERY DRÓG POWIATOWYCH

**W811** – NUMERY DRÓG WOJEWÓDZKICH

- drogi krajowe

- drogi wojewódzkie

- drogi gminne

- drogi powiatowe

20 - numery działek

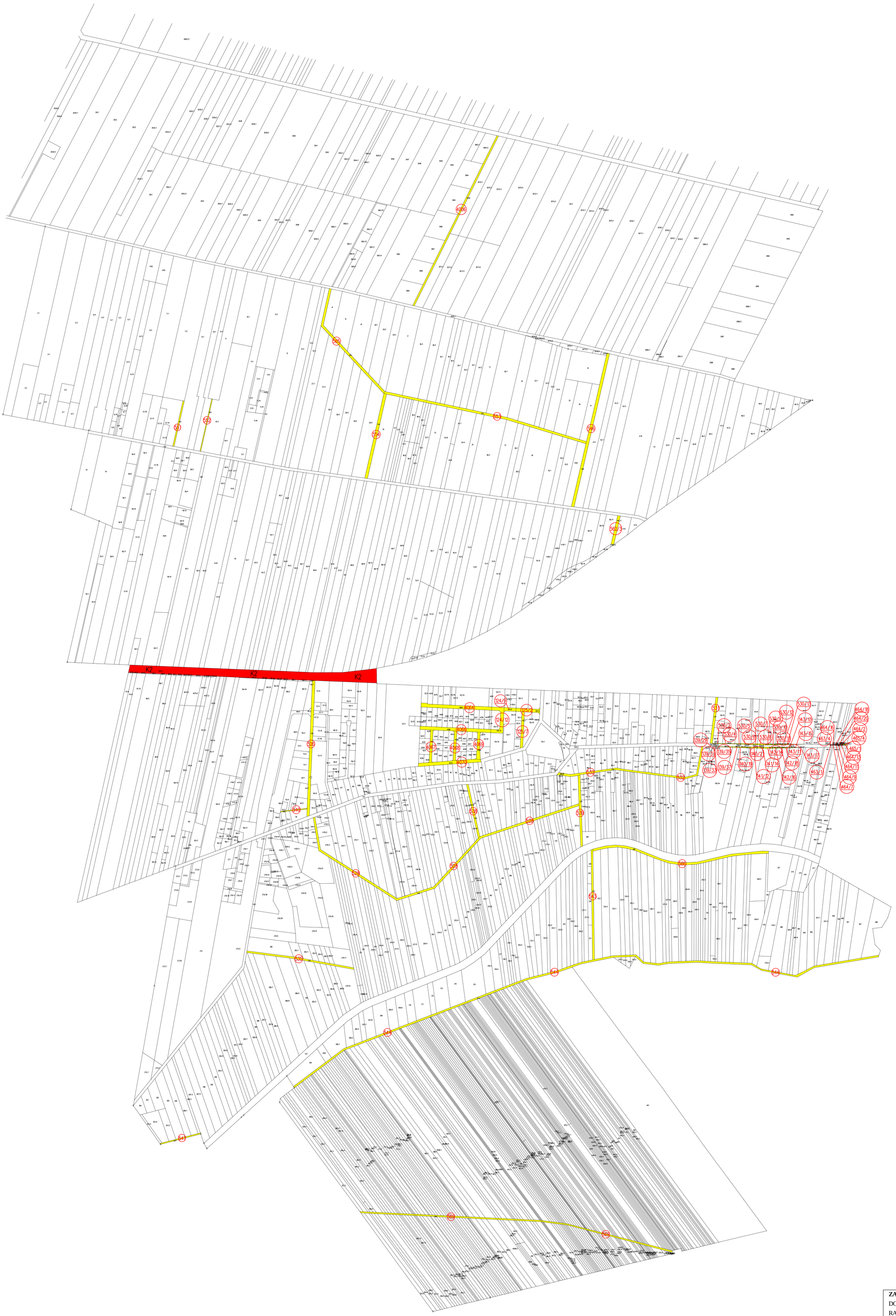


**ZAŁĄCZNIK NR 32**
DO UCHWAŁY NR XXXVIII/232/2013
RADY GMINY BIAŁA PODLASKA
z dnia 20 grudnia 2013r.

**MAPA POGLĄDOWA PRZEBIEGU SIECI DRÓG GMINNYCH**
SKALA 1: 5000
Obręb: **0033-SŁAWACINEK STARY**

**K2** – NUMERY DRÓG KRAJOWYCH

**P1018L** – NUMERY DRÓG POWIATOWYCH

**W811** – NUMERY DRÓG WOJEWÓDZKICH

- drogi krajowe
- drogi wojewódzkie
- drogi gminne
- drogi powiatowe

20 - numery działek

**ZAŁĄCZNIK NR 33**
DO UCHWAŁY NR XXXVIII/232/2013
RADY GMINY BIAŁA PODLASKA
z dnia 20 grudnia 2013r.

**MAPA POGLĄDOWA PRZEBIEGU SIECI DRÓG GMINNYCH**
SKALA 1: 5000
Obręb: **0034-STYRZYNIEC**

**K2** – NUMERY DRÓG KRAJOWYCH

**P1018L** – NUMERY DRÓG POWIATOWYCH

**W811** – NUMERY DRÓG WOJEWÓDZKICH

- drogi krajowe
- drogi wojewódzkie
- drogi gminne
- drogi powiatowe

20 - numery działek

**ZAŁĄCZNIK NR 34**
DO UCHWAŁY NR XXXVIII/232/2013
RADY GMINY BIAŁA PODLASKA
z dnia 20 grudnia 2013r.

## MAPA POGLĄDOWA PRZEBIEGU SIECI DRÓG GMINNYCH

SKALA 1: 5000

Obręb: **0035-SURMACZE**

**K2** – NUMERY DRÓG KRAJOWYCH

**P1018L** – NUMERY DRÓG POWIATOWYCH

**W811** – NUMERY DRÓG WOJEWÓDZKICH

- drogi krajowe

- drogi wojewódzkie

- drogi gminne

- drogi powiatowe

20 - numery działek

P 1018L
P 1018L
P 1018L

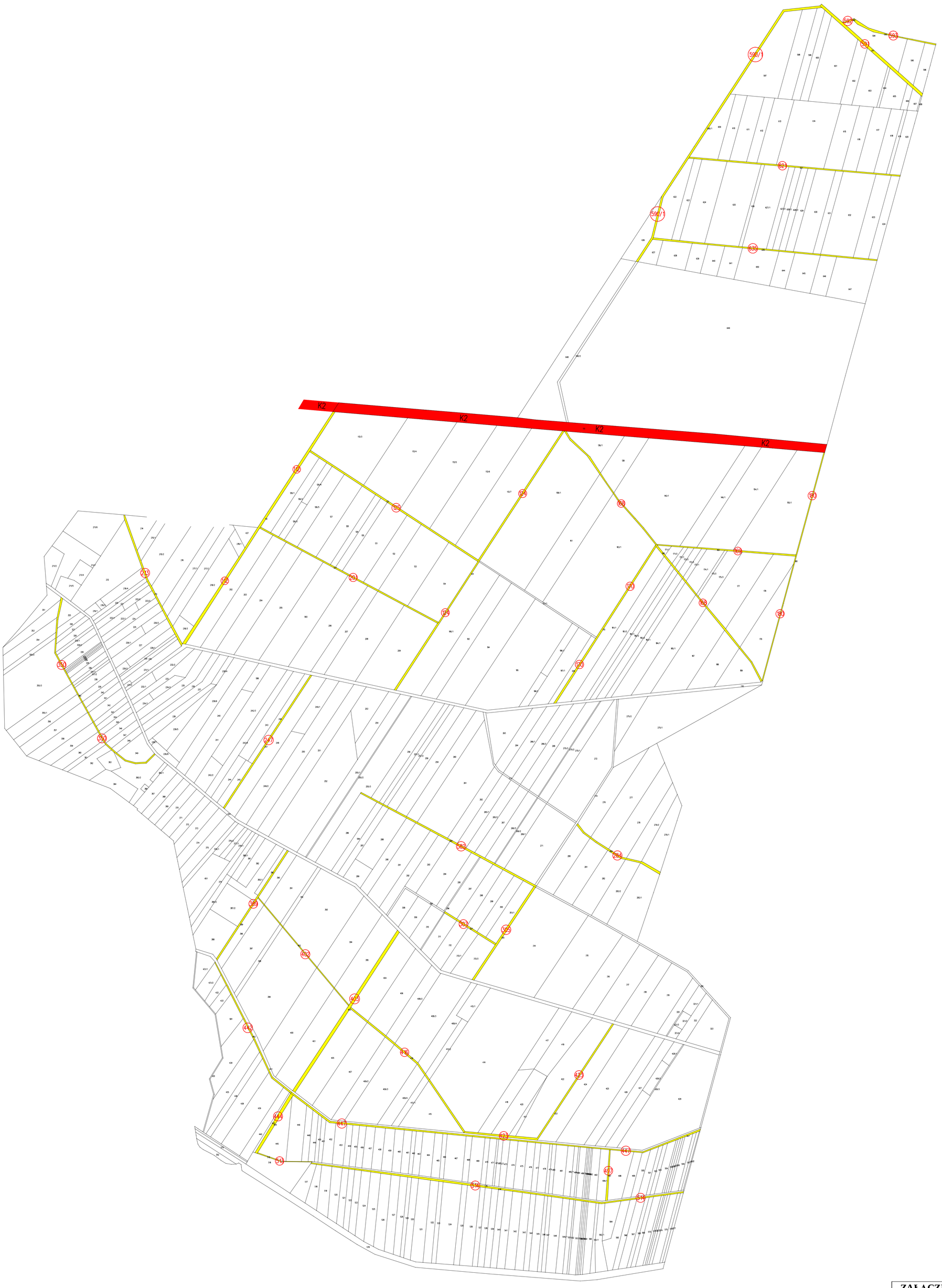


**ZAŁĄCZNIK NR 36**
DO UCHWAŁY NR XXXVIII/232/2013
RADY GMINY BIAŁA PODLASKA
z dnia 20 grudnia 2013r.

## MAPA POGLĄDOWA PRZEBIEGU SIECI DRÓG GMINNYCH

SKALA 1: 5000

Obręb: **0037-SYCYNA**

**K2** – NUMERY DRÓG KRAJOWYCH

**P1018L** – NUMERY DRÓG POWIATOWYCH

**W811** – NUMERY DRÓG WOJEWÓDZKICH

- drogi krajowe

- drogi wojewódzkie

- drogi gminne

- drogi powiatowe

20 - numery działek

**ZAŁĄCZNIK NR 37**
DO UCHWAŁY NR XXXVIII/232/2013
RADY GMINY BIAŁA PODLASKA
z dnia 20 grudnia 2013r.

## MAPA POGLĄDOWA PRZEBIEGU SIECI DRÓG GMINNYCH

SKALA 1: 5000

Obręb: **0038-TEREBELA**

**K2** – NUMERY DRÓG KRAJOWYCH

**P1018 L** – NUMERY DRÓG POWIATOWYCH

**W811** – NUMERY DRÓG WOJEWÓDZKICH

- drogi krajowe
- drogi wojewódzkie
- drogi gminne
- drogi powiatowe

20 - numery działek

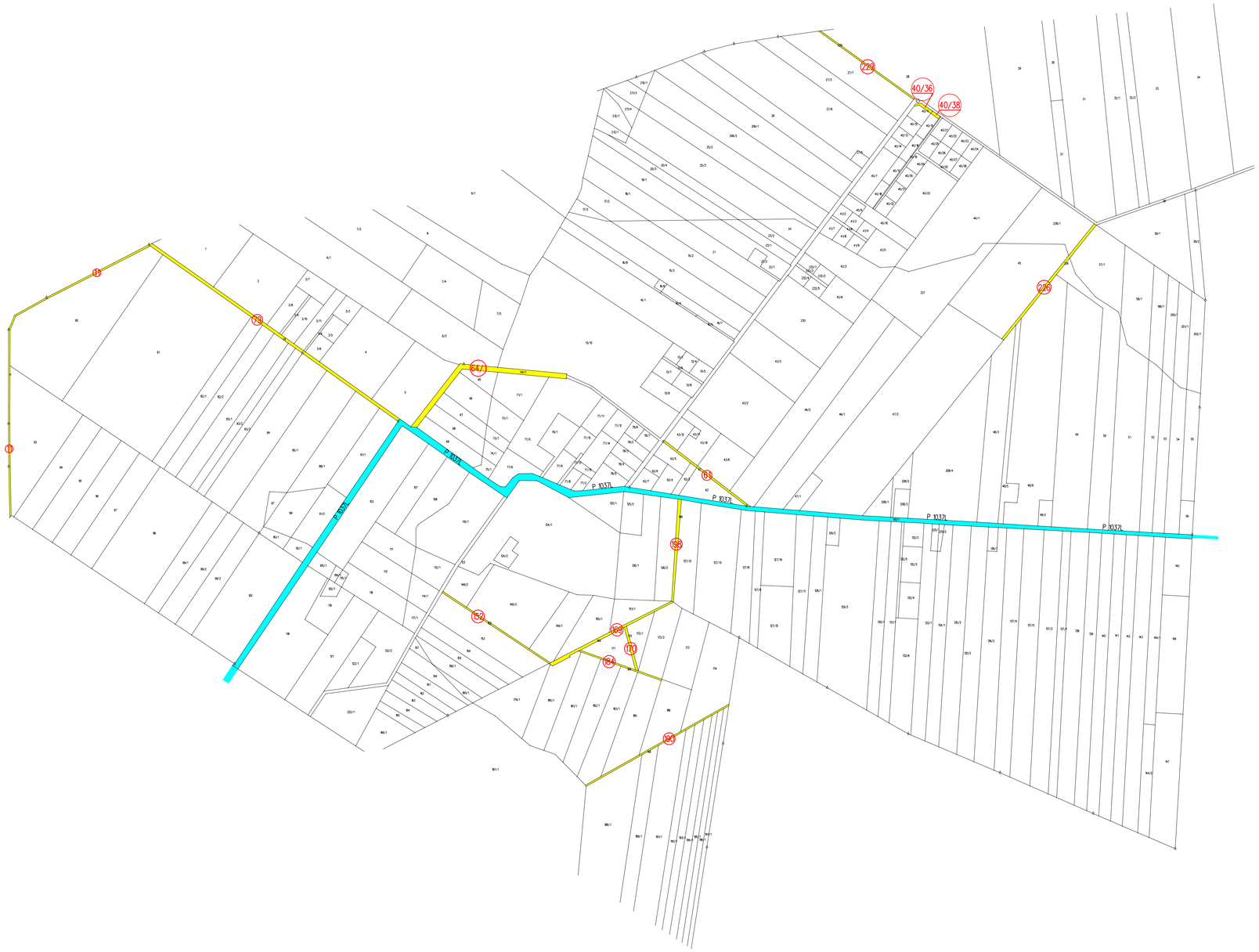


**ZAŁĄCZNIK NR 38**
DO UCHWAŁY NR XXXVIII/232/2013
RADY GMINY BIAŁA PODLASKA
z dnia 20 grudnia 2013r.

## MAPA POGLĄDOWA PRZEBIEGU SIECI DRÓG GMINNYCH

SKALA 1: 5000

Obręb: **0039-WILCZYN**

**K2** – NUMERY DRÓG KRAJOWYCH

**P1018L** – NUMERY DRÓG POWIATOWYCH

**W811** – NUMERY DRÓG WOJEWÓDZKICH

- drogi krajowe

- drogi wojewódzkie

- drogi gminne

- drogi powiatowe

20 - numery działek

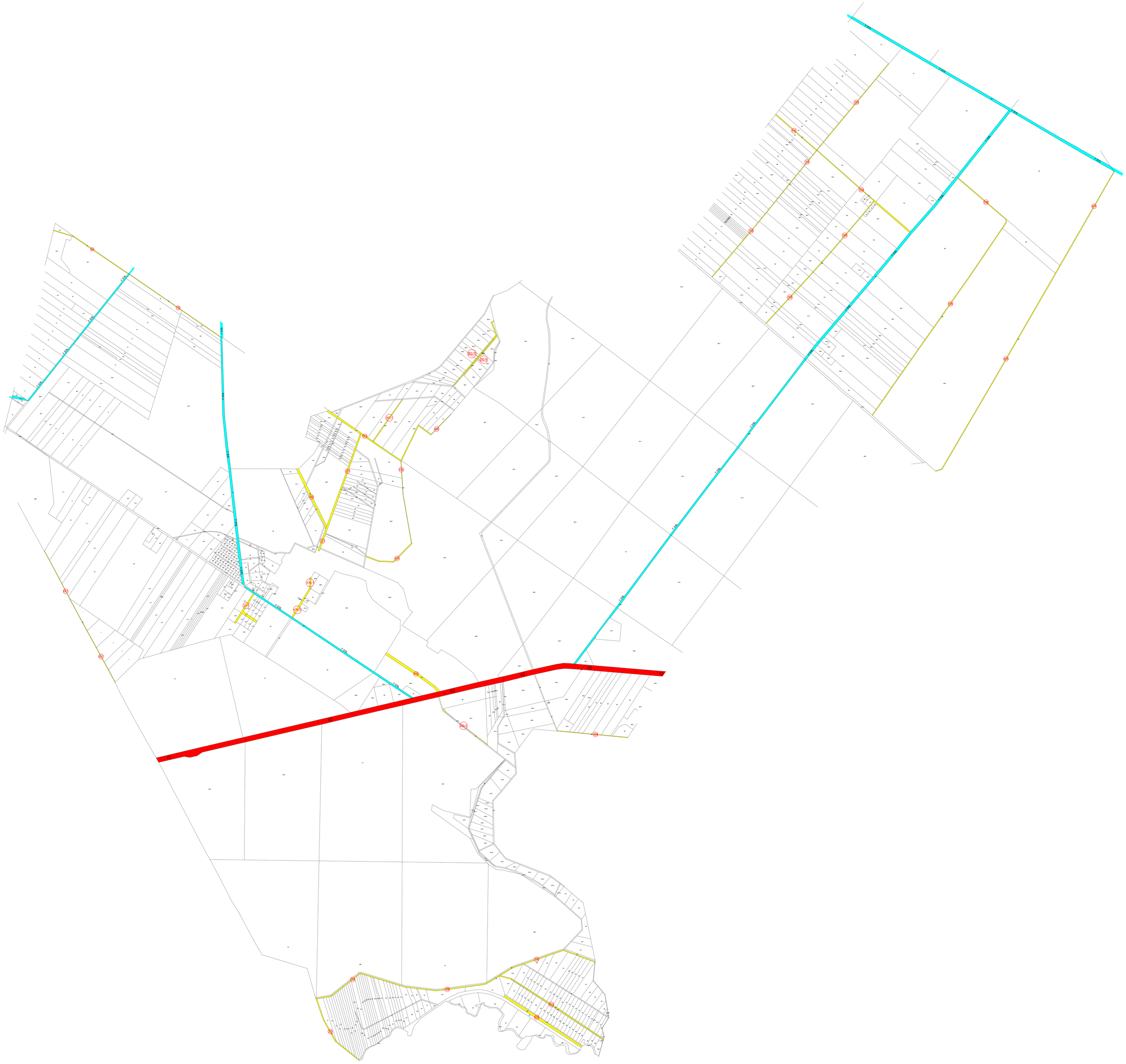

**ZAŁĄCZNIK NR 39**
DO UCHWAŁY NR XXXVIII/232/2013
RADY GMINY BIAŁA PODLASKA
z dnia 20 grudnia 2013r.

**MAPA POGLĄDOWA PRZEBIEGU SIECI DRÓG GMINNYCH**
SKALA 1: 5000
Obręb: **0040-WORONIEC**

**K2** – NUMERY DRÓG KRAJOWYCH

**P1018L** – NUMERY DRÓG POWIATOWYCH

**W811** – NUMERY DRÓG WOJEWÓDZKICH

- drogi krajowe
- drogi wojewódzkie
- drogi gminne
- drogi powiatowe

20 - numery działek

**ZAŁĄCZNIK NR 40**
DO UCHWAŁY NR XXXVIII/232/2013
RADY GMINY BIAŁA PODLASKA
z dnia 20 grudnia 2013r.

**MAPA POGLĄDOWA PRZEBIEGU SIECI DRÓG GMINNYCH**
SKALA 1: 5000
Obręb: **0041-WOSKRZENICE DUŻE**

**K2** – NUMERY DRÓG KRAJOWYCH

**P1018L** – NUMERY DRÓG POWIATOWYCH

**W811** – NUMERY DRÓG WOJEWÓDZKICH

- drogi krajowe
- drogi wojewódzkie
- drogi gminne
- drogi powiatowe

20 - numery działek

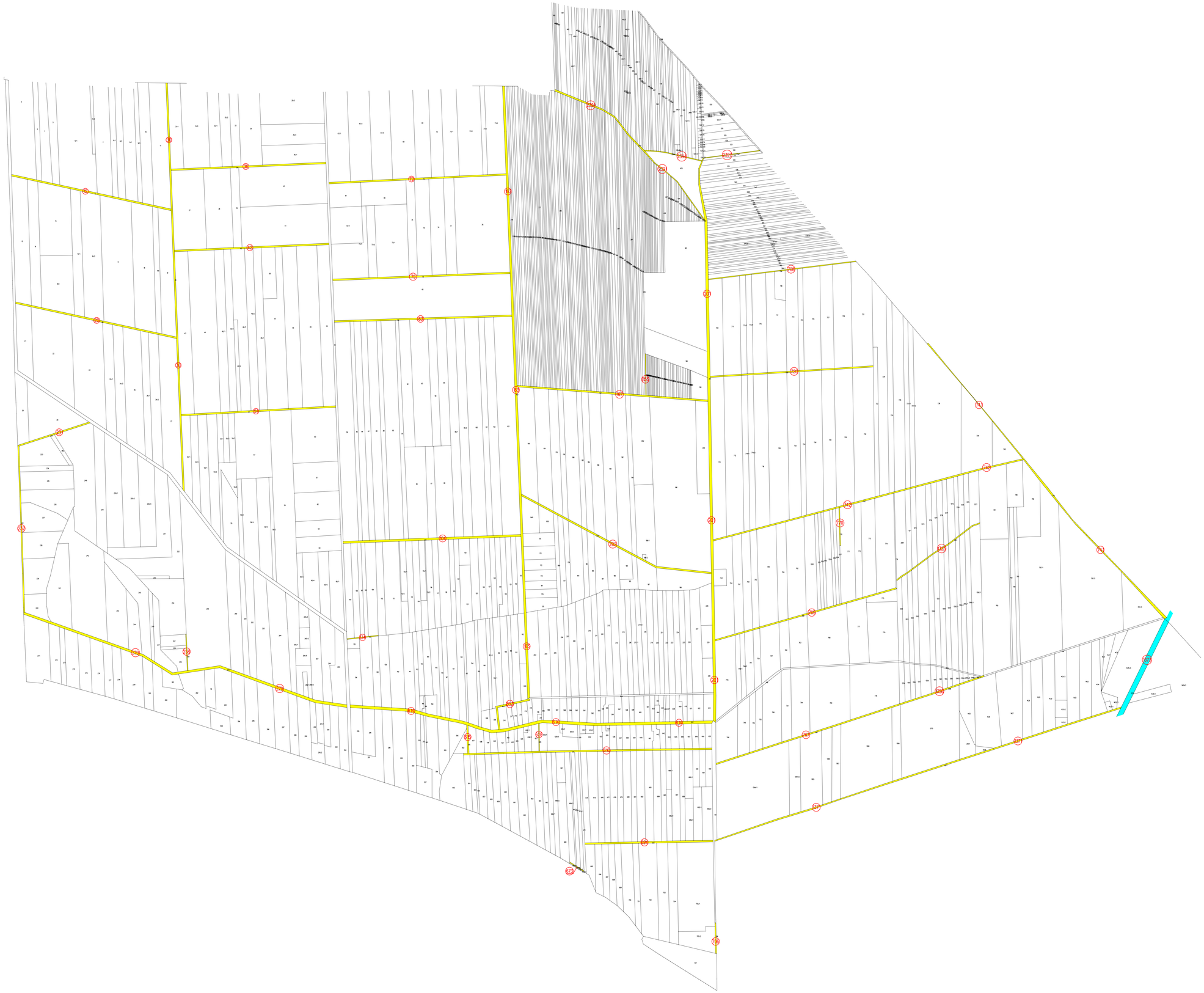

**ZAŁĄCZNIK NR 41**
DO UCHWAŁY NR XXXVIII/232/2013
RADY GMINY BIAŁA PODLASKA
z dnia 20 grudnia 2013r.

## MAPA POGLĄDOWA PRZEBIEGU SIECI DRÓG GMINNYCH

SKALA 1: 5000

Obręb: **0042-WOSKRZENICE MAŁE**

**K2** – NUMERY DRÓG KRAJOWYCH

**P1018L** – NUMERY DRÓG POWIATOWYCH

**W811** – NUMERY DRÓG WOJEWÓDZKICH

- drogi krajowe

- drogi wojewódzkie

- drogi gminne

- drogi powiatowe

20 - numery działek

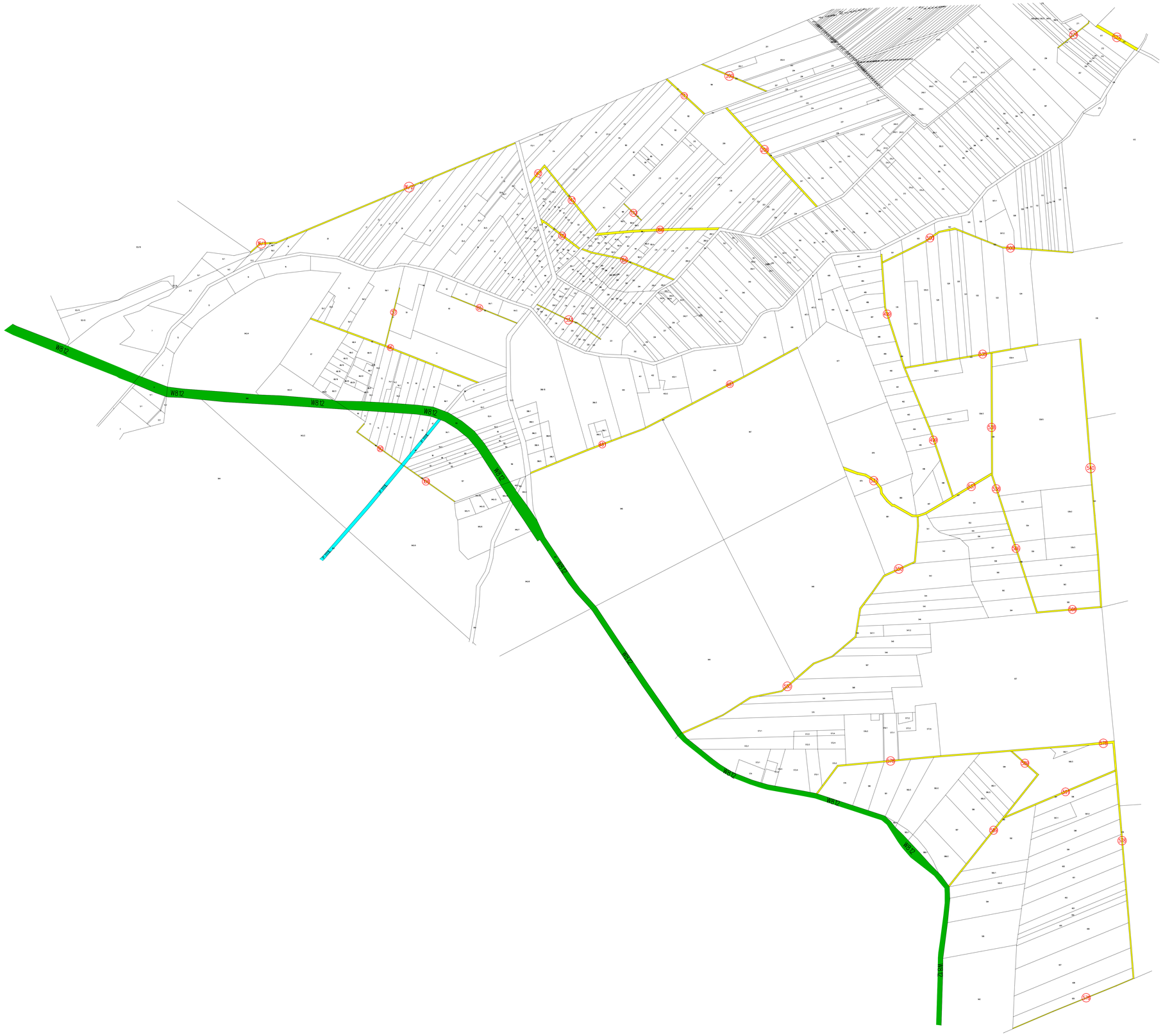


**ZAŁĄCZNIK NR 42**
DO UCHWAŁY NR XXXVIII/232/2013
RADY GMINY BIAŁA PODLASKA
z dnia 20 grudnia 2013r.

## MAPA POGLĄDOWA PRZEBIEGU SIECI DRÓG GMINNYCH

SKALA 1: 5000

Obręb: **0043-WÓLKA PLEBAŃSKA**

**K2** – NUMERY DRÓG KRAJOWYCH

**P1018L** – NUMERY DRÓG POWIATOWYCH

**W811** – NUMERY DRÓG WOJEWÓDZKICH

- drogi krajowe

- drogi wojewódzkie

- drogi gminne

- drogi powiatowe

20 - numery działek

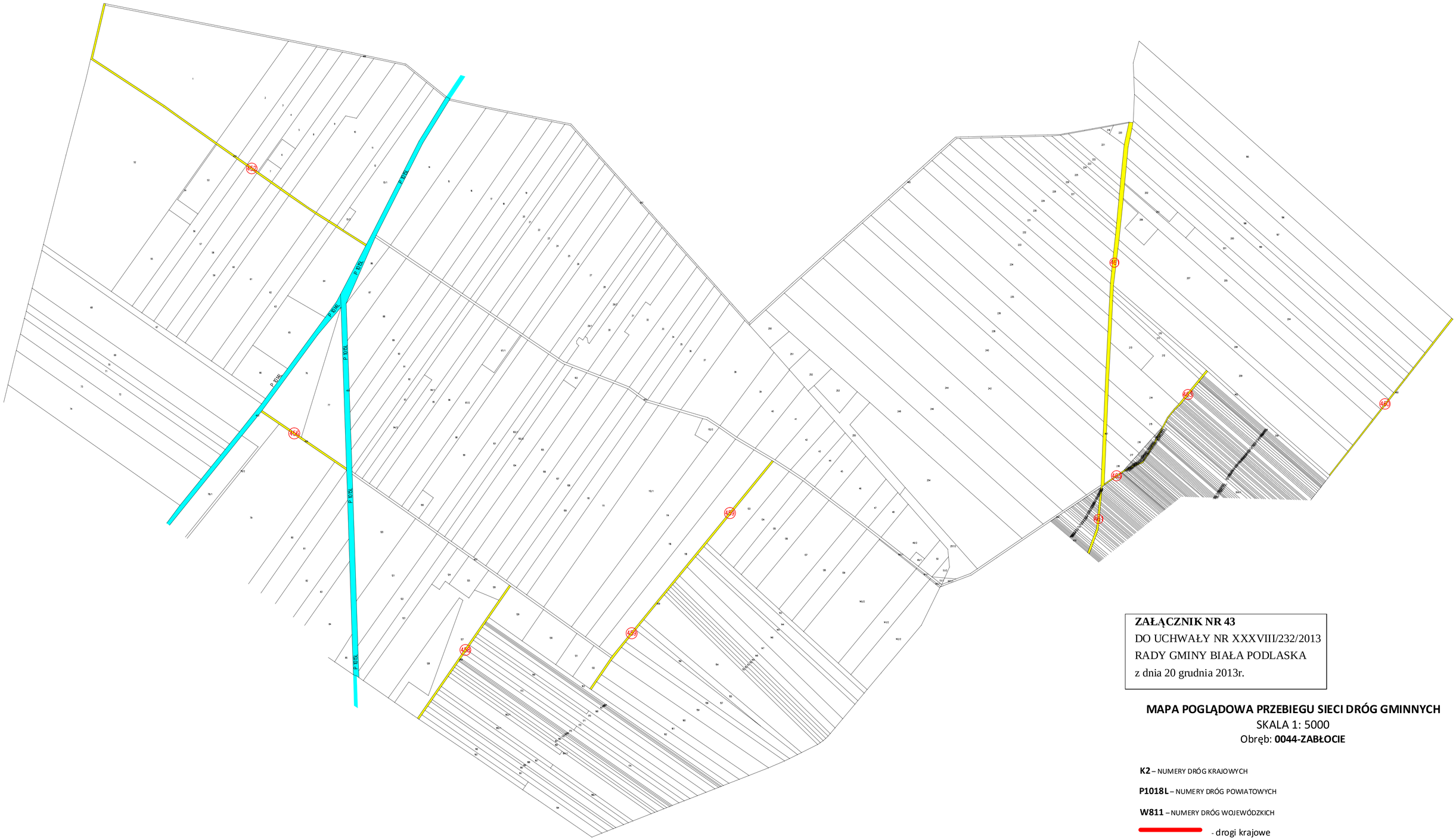
P 1018L
P 1018L
P 1018L

**ZAŁĄCZNIK NR 44**
DO UCHWAŁY NR XXXVIII/232/2013
RADY GMINY BIAŁA PODLASKA
z dnia 20 grudnia 2013r.

## MAPA POGLĄDOWA PRZEBIEGU SIECI DRÓG GMINNYCH

SKALA 1: 5000

Obręb: **0045-ZACISZE**

**K2** – NUMERY DRÓG KRAJOWYCH

**P1018L** – NUMERY DRÓG POWIATOWYCH

**W811** – NUMERY DRÓG WOJEWÓDZKICH

- drogi krajowe

- drogi wojewódzkie

- drogi gminne

- drogi powiatowe

20 - numery działek